



Le Musée de la MER

Installé dans l'ancienne école de pêche, le musée évoque l'histoire maritime de Grand-Fort-Philippe et notamment celle de la pêche à Islande.

Riche en souvenirs, ce musée dispose d'une collection importante de maquettes de bateaux, documents, outils de charpentier, photographies et autres costumes traditionnels.

Ouvert lors de visite guidée

Boulevard Carnot
59153 GRAND-FORT-PHILIPPE

Information et réservation au 03 28 26 27 28

La Maison du SAUVETAGE

Depuis le 19^{ème} siècle, des hommes donnent bénévolement de leur temps, au péril de leur vie, pour en sauver d'autres. Découvrez une partie de leur vie en visitant le canot de sauvetage et en lisant quelques témoignages.




Ancienne maison-abri du canot de sauvetage aujourd'hui transformée en musée. Découvrez, à travers photos, objets anciens et articles de presse, l'histoire du sauvetage, du premier canon lance-amarres et sa bouée-culotte aux embarcations modernes de la SNSM.

Ouvert lors de visite guidée

Boulevard de la République
59153 GRAND-FORT-PHILIPPE
Information et réservation au
03 28 26 27 28





Informations Pratiques


-  **DÉPART** Calvaire des Marins à Grand-Fort-Philippe, avenue du Calvaire.
Parking boulevard Léon Marchal.
-  **VOTRE EQUIPEMENT**
Le port de bonnes chaussures de marche est fortement conseillé. Une partie du parcours se fait sur des sentiers de sable.
-  **RESPECT DE L'ENVIRONNEMENT**
Suivez la signalisation et **ne vous aventurez pas en dehors des sentiers.**
Respectez la faune et la flore, ne laissez pas de déchets sur place.
La chasse y est autorisée, renseignez-vous avant de prévoir votre balade et ne vous aventurez pas près des huttes de chasse..

Respectez la réglementation indiquée.



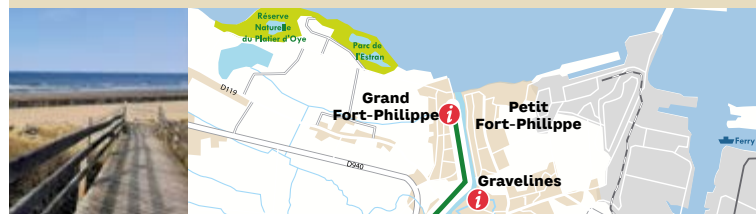
-  **ACCES BUS**
Arrêt «Calvaire» ou «Léon Marchal» **26 22**

 Voyagez gratuitement 7j/7 sur l'ensemble du réseau

-  **ACCES VÉLO**
Véloroute depuis Gravelines par le Boulevard de la République et l'Avenue du Calvaire, le long de Chenal de l'Aa.

-  **POINT D'INFORMATION TOURISTIQUE**

2 rue Léon Blum
+33 (0)3 28 26 27 28
contact@dunkerque-tourisme.fr



Partagez votre expérience sur les réseaux !

  #visitdunkerque
www.dunkerque-tourisme.fr



Conception et réalisation : Office de Tourisme et des Congrès Communautaire, avec le soutien de la Communauté Urbaine de Dunkerque - **Edition 2022.** Crédits photos : C.Hermel - N. Cincotta
Imprimé sur : papier recyclé - I.C.O imprimerie.

spirit of
Dunkerque
TOURISME & CONGRÈS

PARC DE L'ESTRAN



Circuit Pédestre
**Grand-Fort-Philippe
Oye-Plage**

8 km

©otcc





Distance : 8 km
Durée : ± 2h30



1.5 km de sentiers accessibles




Le Balisage



La 1^{ère} partie du parcours dans le Parc de l'Estran suit des sentiers avec des noms



La 2nd partie du parcours dans le Platier d'Oye suit le GR 120



Courlis

Le Parc de L'ESTRAN

Le Parc de l'Estran, vaste de 8 hectares, est un polder quasi naturel, c'est-à-dire des terres gagnées sur la mer. La mer y fait des allers-retours réguliers selon les marées laissant place à une végétation spécifique. On y voit pousser de nombreuses espèces dont la salicorne qui a besoin d'un sol à la fois sableux, humide, salé et riche en azote.

La Réserve Naturelle du Platier d'Oye

Les 391 hectares de la Réserve Naturelle Nationale du Platier d'Oye appartiennent au conservatoire du littoral. En toutes saisons, vous pouvez observer de nombreuses espèces d'oiseaux tels que des canards ou hérons.

Soyez attentifs, le long des sentiers et autour des zones humides vous pourrez voir différentes espèces d'amphibiens, dont le plus aisé à observer le crapaud calamite !



Légende



Parkings



Étapes



Parcours



Véloroute

Itinéraire

Départ du Calvaire des Marins

- ➡ Dirigez-vous vers le parc en longeant la route sur 200m.
- 1 ⤴ 300 m Entrez à droite allée de la Salicorne.
- 2 ⤴ Vous pouvez faire un aller - retour jusqu'au point de vue. Vous y trouverez des tables pédagogiques ainsi que des bancs.
- 3 ⤴ 200 m Une fois revenus sur vos pas, restez sur le chemin le plus à droite, allée des Garennes en suivant le GR120 direction le Platier d'Oye.
- 4 📄 600 m Le sentier de grande randonnée (gr120) est un itinéraire pédestre qui relie la frontière belge à l'estuaire de l'authie dans la somme. Il est balisé par deux traits horizontaux blancs et rouges. Sur votre droite, ce sont des huttes pour les chasseurs, ne vous y aventurez pas.
- 5 ⤴ 300 m Continuez tout droit, le long d'un sentier de verdure
- 6 ⤴ Au bout de ce sentier, vous entrez dans la Réserve Naturelle Nationale du Platier d'Oye.
- 7 ⚠️ ⤴ Continuez tout droit Ne tournez pas à l'accès plage, suivez le chemin balisé par les petits poteaux de bois.
- 8 ⤴ Continuez tout droit durant 700m.

OPTION

- 9 ⤴ Sur votre gauche c'est le circuit de la flaque aux oies, vous pouvez faire le tour sur 1 kilomètre. Passez les barrières.
- 10 ⤴ À la prochaine intersection prenez à droite, toujours à droite en direction de la montée en bois.
- 11 ⤴ Si vous n'avez pas pris l'option, continuez tout droit.
- 12 ⤴ Puis tournez à droite en direction de la montée en bois. Vous êtes arrivés à la plage des Ecardines.
- 13 ⤴ Le retour se fait par le même chemin jusqu'à être de retour à l'étape 5. Suivez ensuite la clôture puis le chemin légèrement à gauche le long des petits poteaux en bois.
- 14 ▶▶▶ Chemin retour dans le parc
- 15 ⤴ Vous entrez à nouveau dans le parc de l'estran, tournez à droite allée des cœurs vaillants pour passer devant un des blockhaus de Grand-Fort-Philippe.
- 16 ⤴ Puis à gauche à travers le quartier résidentiel pour rejoindre l'entrée du parc. Il y a plusieurs sorties dans le parc de l'estran, vous pouvez aussi emprunter l'allée des Héring Pecks ou l'allée des Grisards.
- 17 🔍 Vous êtes de retour au point de départ. Vous pouvez prolonger la balade le long de la jetée.