

**evasion.lenord.fr**

Retrouvez l'actualité touristique du Nord sur

- 5 place du Général de Gaulle à Hondschote
- 9 place Alphonse Bergert à Esquelbecq

**WVKantoren**  
Bureaux d'information touristique  
**www.ot-hautsflandre.fr**

59380 Bergues  
L37 06 33 (0) 3 28 26 27 28  
Le Beffroi – Place Henri Billiaert

**HAUTS DE FLANDRE**  
**VVKANTOOR VAN**  
**DE HAUTS DE FLANDRE**  
**OFFICE DE TOURISME**

- Rue de Watrelles à Zydocote
- 11 rue de la République à Cravelines

• Place de la gare à Leffrinckoucke

• Place Jérôme Ruben à Bray-Dunes (Mélès-Bains)

- 1 place du Centenaire à Dunkerque

**WVKantoren**  
Bureaux d'information touristique  
**www.dunkerque-tourisme.fr**

59140 Dunkerque  
L31 04 33 (0) 3 28 26 27 28  
Le Beffroi – rue de l'Amiral Ronarch  
**VAN DUNKERKE**  
**VOOR TOERISME & CONGRESSEN**  
**COMMUNAUTAIRE BUREAU**  
**DE CONGRES COMMUNAUTAIRE**  
**DE DUNKERQUE**  
**OFFICE DE TOURISME DES**  
**CONGRES COMMUNAUTAIRE**  
**DE DUNKERQUE**

**WVKANTOREN**  
**LES OFFICES DE TOURISME**

**RÉSEAU POINTS NŒUDS à vélo**

**59**

**Bienvenue**  
sur le réseau points-nœuds vélo du Nord

**PLAINE ET LITTORAL DE FLANDRE**

**Welkom op het fietsknooppuntennetwerk FRANS-VLAAMSE KUST EN VLAKTE IN HET DEPARTEMENT NORD**



**BONNES PRATIQUES**

- Respectez le code de la route.
- Soyez vigilants aux véhicules, piétons et cavaliers lorsque vous êtes sur une route partagée.
- Anticipez les conditions climatiques en consultant la météo au préalable.
- En cas de forte chaleur : adaptez vos horaires pour éviter de rouler durant les heures médianes.
- Emportez tout le matériel indispensable : casque, kit réparation, pompe, antivol, gourde d'eau, encas, etc.
- Vérifiez l'état de votre vélo avant chaque sortie : pneus, freins, éclairage, transmission etc.
- Ne laissez aucun déchet derrière vous.
- Respectez les cultures et jardins que vous trouverez le long de votre parcours.

**GOEDE PRAKTIJKEN**

- Houid je aan de verkeersregels.
- Let op de voertuigen, voetgangers en ruiters wanneer je de weg met hen moet delen.
- Raadpleeg vooraf het weerbericht om op de weersomstandigheden te kunnen anticiperen.
- Pas bij warm weer je tijdschema aan om niet tijdens de warmste uren van de dag te rijden.
- Zorg dat je alle benodigheden bij je hebt: helm, reparatieset, fietspomp, fietsslot, waterfles, snacks, enz.
- Controleer de staat van je fiets voordat je op pad gaat: banden, remmen, verlichting, fietsketting, enz.
- Laat geen afval achter.
- Respecteer de gewassen en de tuinen die je tijdens je rit tegenkomt.

Un **problème de balisage**, une **suggestion d'amélioration** ?  
Contactez-nous sur **www.sentinelles.sportsdenature.fr**

Heb je een **probleem** met de **bewegwijzering** of een **suggestie** voor **verbetering** ?  
Neem contact met ons op via **www.sentinelles.sportsdenature.fr**

**Bienvenue sur le réseau points-nœuds vélo du Nord PLAINE ET LITTORAL DE FLANDRE, 600 km d'itinéraires balisés.**

Des paysages côtiers de sable fin aux petits villages charmants typiques de la Flandre, une variété de parcours s'offre à vous pour découvrir la richesse patrimoniale et naturelle de la Flandre maritime. Entre plaine et littoral, l'histoire se dévoile à travers les villes fortifiées, les moulins, les beffrois inscrits au Patrimoine mondial de l'UNESCO, et les traces laissées par l'opération Dynamo de la Seconde Guerre mondiale. Ambiances propices à la détente, la Flandre maritime séduit aussi par ses espaces naturels protégés, ses dunes, ses plans d'eau enchanteurs et ses canaux pittoresques.

**Envie de poursuivre votre balade ?**  
Le réseau est entièrement connecté des Monts de Flandre jusqu'à la Lys et en Belgique sur le même modèle de points-nœuds.

Les **réseaux points-nœuds vélo du Nord** L'Avesnois, Vallée de la Lys Monts de Flandre

Les **réseaux points-nœuds vélo de Belgique** De Kust, Westhoek, 1000 bornes à vélo

À découvrir aussi, les **réseaux points-nœuds pédestres du Nord** Les Dunes de Flandre, La vallée de l'Yser

**Retrouvez tous nos réseaux sur evasion.lenord.fr**



**NOS IDÉES DE PARCOURS ONZE ROUTE-IDEEËN**



**Entre terre et mer, de Dunkerque à La Panne - Top Départ Bray-Dunes – 62 km – Facile**  
Explorez la Flandre maritime transfrontalière, une nature préservée aux paysages variés, abritant des endroits cachés où la faune et la flore prospèrent, offrant des points de vue imprenables sur le littoral. Vous sillonnerez à travers de nombreux espaces naturels protégés, typiques tels que la dune Marchand, la dune fossile, la dune du Perroquet, les Moères mais aussi à travers les villages flamands traditionnels.

**Tussen land en zee, van Duinkerke tot De Panne - Startpunt Bray-Dunes – 62 km – Gemakkelijk**  
*Ontdek mariëem Vlaanderen aan beide zijden van de grens, met zijn ongerepte natuur en gevarieerde landschappen, vol verborgen plekjes waar flora en fauna gedijen en je adembenemende uitzichten over de kust hebt. Je komt langs talrijke beschermde typische natuurlandschappen, zoals het Marchand-duin, de fossiele duinen, het Duin van de Papegaai, De Moeren, maar ook langs traditionele Vlaamse dorpen.*



**La Flandre pour les petits et les grands Top Départ Herzele – 21 km – Facile**  
Imprégnée d'un riche patrimoine identitaire, la Flandre se dévoile comme une destination de choix pour des escapades familiales. Commencez votre périple à Herzele, en faisant une halte au café des Orgues, puis dirigez-vous vers le majestueux château d'Esquelbecq et ses jardins. Au fil de votre parcours, laissez-vous distraire par les automates des Gigottos, explorez de petits musées pittoresques et profitez d'une rencontre avec les chèvres de l'atelier « Chèvres et Papilles ».

**Frans-Vlaanderen voor jong en oud Startpunt Herzele – 21 km – Gemakkelijk**  
*Vlaanderen, doordrenkt met een rijk erfgoed van identiteit, is een uitstekende bestemming voor gezinsuitstapjes. Begin je tocht in Herzele, met een stop bij Café des Orgues, en zet dan koers naar het majestueuze Kasteel van Ekelsbeke en zijn tuinen. Laat je onderweg vermaken door de Gigottos automaten, verken schilderachtige kleine musea en maak kennis met de geiten van het "Chèvres et Papilles" atelier.*




**Le littoral en famille Top Départ Grand-Fort-Philippe 15,5 km – Très facile**  
Du chantier Tourville, site de construction navale, au phare de Petit-Fort-Philippe, cette excursion familiale à vélo vous emmène explorer les sites emblématiques du littoral. En chemin, offrez-vous une balade sur l'eau en bacôte en navigant sur les douves des fortifications de Gravelines. Et si l'envie vous en dit, poussez un peu plus loin jusqu'au Parc Galamé à Loon-Plage (direction point n°59), véritable paradis des enfants.

**De kust met het gezin Startpunt Grand-Fort-Philippe – 15,5 km – Heel gemakkelijk**  
*Van de scheepswerf van Tourville, waar oude zeeschepen gebouwd worden, tot de vuurtoren van Petit-Fort-Philippe, neemt deze fietstocht voor het hele gezin je mee op een ontdekkingsstocht langs de emblematische plekken van de kust. Maak onderweg een tochtje over de grachten van de vestingwerken van Grevelingen in een bacôte, een traditionele boot met een platte bodem. En waarom zou je ook niet even naar het Parc Galamé in Loon-Plage (richting knooppunt nr. 59) gaan, een waar paradijs voor kinderen.*

**Escapade gourmande entre amis - Top Départ Dunkerque - 30 km (42 km avec option) – Facile**  
**17 - 15 - 14 - 04 - 21 - 22 - 62 - 35 - 30 - 37 - (32) - 94 - 32 - 37 - 26 - 57 - 58 - 54 - 11 - 10 - 11 - 56 - 40 - 19 - 02 - 17**  
Sortie entre amis à la rencontre de nos producteurs locaux et de nos brasseries artisanales. Sur votre route : les brasseries « Les Enfants de Jean Bart », des « 4 écluses » et Westhoek Brewery, la miellerie de Zyckelin, les terrines West-Cappelaises, la gaufre « la Dunkerquoise » ! Convivialité et gourmandises garanties !


**En smakelijk uitje onder vrienden - Startpunt Dunkerque - 30 km (42 km met optie) – Gemakkelijk**  
*Een uitje met vrienden om kennis te maken met onze lokale producenten en ambachtelijke brouwerijen. Onderweg kom je langs de brouwerijen "Les Enfants de Jean Bart", "4 écluses" en Westhoek Brewery, de honingfabriek van Zyckelin, Les terrines West-Cappelaises en kun je de "Dunkerquoise" wafel proeven! Gezelligheid en lekkertijen gegarandeerd!*



**DERRIÈRE LES NUMÉROS, LES INCONTOURNABLES DE BEZIENSWAARDIGHEDEN ACHTER DE CIJFERS**

- 16** Musée Dunkerque 1940 - Dunkerque  
*Musée Dunkerque 1940 - Duinkerke*
- 56** Musérial Fort des Dunes - Leffrinckoucke  
*Musérial Fort des Dunes - Leffrinckoucke*
- 98** Espace Tourville – Gravelines  
*Espace Tourville – Grevelingen*
- 16** FRAC/ LAAC – Dunkerque  
*FRAC/ LAAC – Duinkerke*
- 54** CIAC - Chœur de Lumière – Bourbourg  
*CIAC - Chœur de Lumière – Bourbourg*
- 94** Fortifications Vauban - Gravelines  
*Vestingwerken Vauban - Grevelingen*
- 17** Musée Maritime et Portuaire – Dunkerque  
*Musée Maritime et Portuaire – Duinkerke*
- 96** Parc des Rives de l'Aa – Gravelines  
*Parc des Rives de l'Aa – Grevelingen*
- 20** Étang des 3 sources - Wormhout  
*Étang des 3 sources - Wormhout*
- 40** Café des Orgues - Herzele  
*Café des Orgues - Herzele*
- 73** Château et église - Esquelbecq  
*Kasteel en Kerk - Ekelsbeke*
- 34** Moulin (et sa vue panoramique) - Watten  
*Molen (en zijn panorama-uitzicht) - Watten*
- 28** Fortifications - Bergues  
*Vestingwerken - Bergues*
- 34** Moulin à Cheval - Volckerinckhove  
*Moulinen - Volckerinckhove*
- 83** Hôtel de Ville et Imusée des vendanges - Hondschote  
*Stadhuis en Musée des vendanges - Hondschote*
- 34** Lac Bleu - Watten  
*Lac Bleu - Watten*
- 30** Mont de Piété - Bergues  
*Mont de Piété - Bergues*

- TOP** Top départ Loon-Plage Parc Galamé / Maison de la Nature - Loon-Plage  
*Top départ Loon-Plage Parc Galamé / Maison de la Nature - Loon-Plage*
- 62** Parc de l'Estran - Grand-Fort-Philippe  
*Parc de l'Estran - Grand-Fort-Philippe*
- 21** **22** Parc du Fort Louis et Bois des Forts  
*Parc du Fort Louis en Bois des Forts*
- 30** Beffroi - Bergues  
*Klokkentoren - Bergues*



**COMMENT ÇA MARCHE ?**

En fonction de vos envies, en mode sportif ou récréatif, il vous suffit de créer votre propre itinéraire en repérant et en reliant les numéros. Notez-les ! Additionnez les kilomètres figurant entre les points-nœuds.



**HOE WERKT HET ?**

Afhankelijk van wat je wilt doen, of het nu sportief of recreatief is, hoef je alleen maar je eigen route samen te stellen door de nummers te vinden en met elkaar te verbinden. Noteer ze! Tel de kilometers tussen de knooppunten op.

Stap op je fiets! Je hoeft nu alleen nog maar de pijlen op de groen-witte bordjes te volgen.

Retrouvez toutes les informations pratiques détaillées et le planificateur d'itinéraire sur **evasion.lenord.fr**.

Je vindt uitgebreide praktische informatie op de online routeplanner op **evasion.lenord.fr**



**TOP DÉPART**

Pour partir en balade et bénéficier d'aménagements adaptés, privilégiez un des **40 Tops Départs du réseau points-nœuds** : stationnement voitures et vélos, tables de pique-nique et station de gonflage (facultatives) et panneau d'information... C'est parti !

**STARTPUNT**

Als je er even helemaal tussenuit wilt en gebruik wilt maken van de geboden faciliteiten, kies dan voor een van de **40 Startpunt van het knooppuntennetwerk** : parkeergelegenheid voor auto's en fietsen, picknicktafels en een bandenpomp (facultatief) en informatiepanelen... Let's go!



**CAFÉS RANDO NORD - ACCUEIL VÉLO**

Situés à moins d'1 km d'un itinéraire, les **Cafés Rando Nord** offrent un accueil chaleureux et typique bien de chez nous pour vous restaurer ou boire une verre ! **Petit plus** : possibilité de pique-niquer sur place pour accompagner votre consommation.

**Accueil Vélo** est une marque nationale qui garantit les services indispensables chez nos partenaires touristiques pour le bon accueil des vélotouristes : stationnement vélos, informations, kit réparation, recharge électrique, service de bagagerie...

Pour en savoir plus, rendez-vous sur **francevelotourisme.com** ou sur **evasion.lenord.fr**.



**CAFÉS RANDO NORD - FIETSEN WELKOM**

De op minder dan 1 km van een route liggende **Cafés Rando Nord** bieden het warme welkom waar we hier om bekend staan, voor een hapje of een drankje! Extra leuk: de mogelijkheid om ter plaatse te picknicken onder het genot van je consumptie.

**Accueil Vélo** is een nationaal merk dat bij onze partners de diensten garandeert die nodig zijn voor een goede ontvangst van de wielertoeristen: parkeerplekken voor fietsen, informatie, reparatieset, laadpalen voor elektrische fietsen, bagagedienst...

Ga voor meer informatie naar **francevelotourisme.com** of **evasion.lenord.fr**.



Photos : © Communauté Urbaine de Dunkerque Leurquin Nolwenn - Houzé Philippe, Lampla Dominique – Département du Nord Emmanuel Berthier – Orono

Pause nature / Pauze in de natuur

-  Espace naturel du Nord / Natuurgebied departement Nord
-  Plage / Strand
-  Parc et jardin / Park en tuin
-  Golf / Golfbaan
-  Port de plaisance / halte nautique  
Jachthaven / aanmeerplaats
-  Parc animalier et ferme pédagogique  
Dierenpark en kinderboerderij
-  Point de vue / Uitzicht
-  Curiosité / Bezienswaardigheid











Patrimoine culturel et historique  
Cultureel en historisch erfgoed

-  Beffroi / Klokkentoren
-  Château / Kasteel
-  Lieu de mémoire / Herdenkingsplek
-  Patrimoine religieux / Religieus erfgoed
-  Moulin / Molen
-  Musée / Museum
-  Phare / Vuurtoren
-  Autre patrimoine / Ander erfgoed

Pause gourmande / Smakelijke pauze

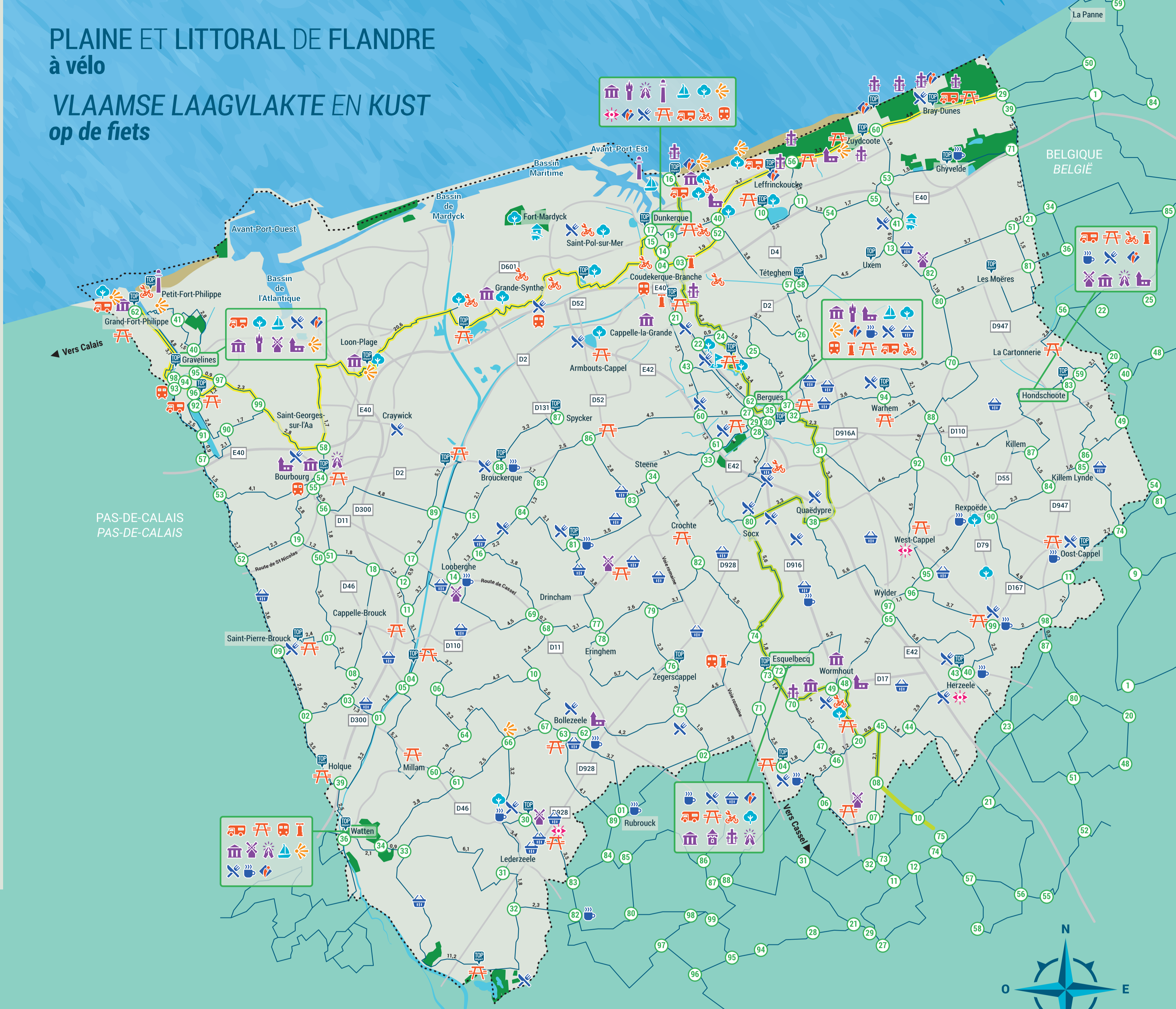
-  Cafés Rando Nord / Cafés rando Nord
-  Producteur local / Plaatselijke producent
-  Restaurant / Restaurant

Utile / pratique / Nuttig/praktisch

-  Point-Nœud / Knooppunt
-  Office de tourisme / VVV-kantoor
-  Top départ / Startpunt
-  Aire de camping-car / Serviceplek voor campers
-  Gare / Station
-  Location et/ou réparation de vélo  
Fietsverhuur en/of -reparatie
-  Station de gonflage / Bandenpomp
-  Table de pique-nique / Picknicktafel
-  Véloroute des Flandres /  
Fietsroute 'Véloroute des Flandres'
-  EuroVelo 4 (La Vélo maritime)  
et EuroVelo 12

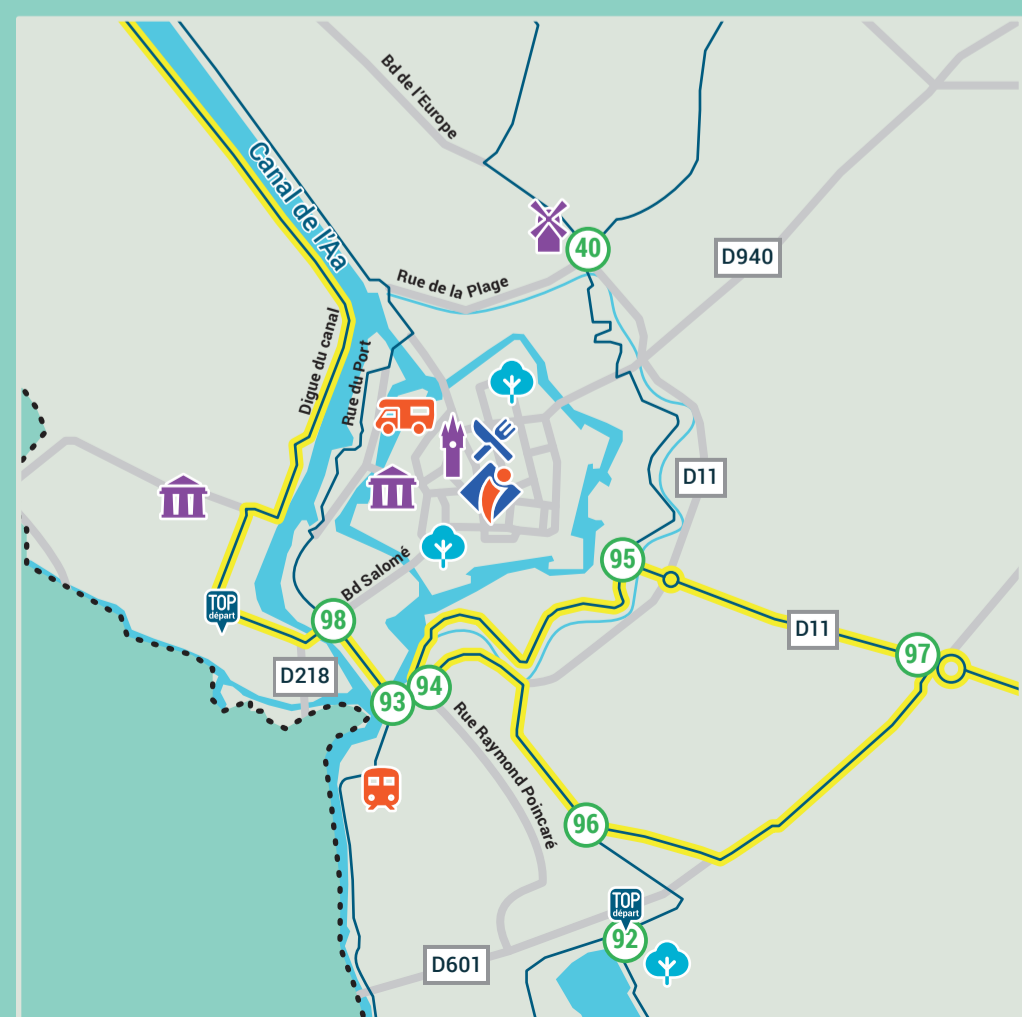
# PLAINE ET LITTORAL DE FLANDRE à vélo

## VLAAMSE LAAGVLAKTE EN KUST op de fiets



Organisez votre itinéraire sur  
Plan je route op  
[evasion.lenord.fr](http://evasion.lenord.fr)

Gravelines



Dunkerque



Bergues

